








### Jelmagyarázat

-  tervezési terület határa
-  jogi telekhatár
-  eltérő területfelhasználás


### TERÜLETFELHASZNÁLÁSI MÓDOK

- beépítésre nem szánt területek
-  általános mezőgazdasági terület
-  erdő terület

*A részterület módosítást magyarázó lila színű jelkulcs, mely csak a terv egyeztetése során került feltüntetésre.*

-  különleges terület
-  eltérő területfelhasználás

*Készült az állami alapadatok felhasználásával az Önkormányzat adatszolgáltatása alapján*

 <b>Z.É. Műhely</b> Tervező és Tanácsadó Kft. Tel: +36-20-397-60-10 +36-70-943-62-46 E-mail: ze.muhely@gmail.com	Munka megnevezése: <b>Sümegegy Város Településrendezési eszközeinek módosítása</b>	Tervszám:	Tervezési szakasz: 314/2012.(XI.8.) Korm. rendelet 41. § (1) bekezdés szerinti szakmai véleményezés
	Rajz megnevezése: <b>Hatályos településszerkezeti terv kivágat - 0137/4</b>	Lépték: <b>M=1: 2 000</b>	<b>TSZT</b> <b>/M6</b>
Tervező: <b>Czene Éva</b> <small>városrendezési vezető tanácsadó</small>	Közlekedés tervező: <b>Heckenast Judit</b> <small>közlekedésmérnök</small>	Környezetvédelem: <b>Tóthné Pocsok Katalin</b> <small>K2 01-5086/02, F18 01-5086/02</small>	