







Jelmagyarázat

kötelező szabályozási elemek

-  tervezési terület határa
-  tervezett szabályozási vonal
-  eltérő területfelhasználás


tájékoztató szabályozási elemek

-  jogi telekhatár
-  építési övezet/övezet jele
-  településközpont vegyes terület

| övezeti jel | beép. mód | beép. mérték [%] | szintterület [m ² /m ²] |
|-------------|-------------------|-----------------------------------|--|
| | max. ép. mag. [m] | min. telek ter. [m ²] | zöldf. min. érték [%] |

| | | | |
|-----------------|-----|-------|----|
| Vt ₆ | K | 55 | 1 |
| | 7,5 | 1 000 | 25 |

K kialakult beépítési mód

| | | | | |
|---|--|---|---|-------------------------------|
|  Z.É. Műhely Tervező és Tanácsadó Kft. Tel: +36-20-397-60-10 +36-70-943-62-16 E-mail: ze.muhely@gmail.com | Munka megnevezése: Sümeg Város Településrendezési eszközeinek módosítása | Tervszám: | Tervezési szakasz: Jóváhagyandó | |
| | Rajz megnevezése: Szabályozási terv módosítás - 944 hrsz. | Lépték: M=1: 2 000 | SZT/M8 | |
| | Tervező: Czene Éva városrendezési vezető TT1 12-0160 | Közlekedés tervező: Heckenast Judit közlekedésmérnök MMK 01-5295, K1d | | Dátum: 2018. szeptember hó |
| | Környezetvédelem: Tóthné Pocsok Katalin K2 01-5086/02, K3 01-5086/02 | | | |