








Jelmagyarázat

-  tervezési terület határa
-  jogi telekhatár
-  eltérő területfelhasználás

TERÜLETFELHASZNÁLÁSI MÓDOK

- beépítésre nem szánt területek
-  általános mezőgazdasági terület
-  erdő terület
-  különleges terület

Készült az állami alapadatok felhasználásával az Önkormányzat adatszolgáltatása alapján

 <p>Z.É. Műhely Tervező és Tanácsadó Kft.</p> <p>Tel: +36-20-397-60-10 +36-70-943-62-46 E-mail: ze.muhely@gmail.com</p>	<p>Munka megnevezése: Sümegegy Város Településrendezési eszközeinek módosítása</p>	<p>Tervszám:</p>	<p>Tervezési szakasz: Jóváhagyandó</p>
	<p>Rajz megnevezése: Településszerkezeti terv módosítás - 0137/4 hrsz.</p>	<p>Lépték: M=1: 5 000</p>	<p>TSZT /M5</p>
<p>Tervező: Czene Éva városrendezési vezető TT1 12-0160</p>	<p>Közlekedés tervező: Heckenast Judit közlekedésmérnök MMK 01-5295, K10-1</p>	<p>Környezetvédelem: Tóthné Pocsok Katalin K2 01-5086/02, K3 01-5086/02</p>	